



Inizio **SS35**
 Fine **Via Milano**
 Distanza **5.7 km – circa 9 min**



In **5.7 km – circa 9 min**
 auto:

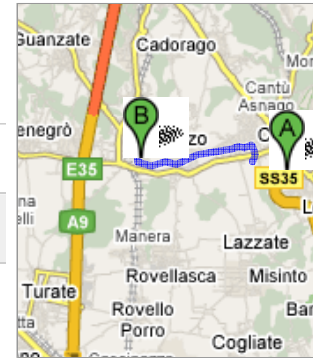
- | | |
|--|-----------------|
| 1. Procedi in direzione norddest da SS35 verso Uscita 15 | 0.6 km
1 min |
| 2. Alla rotonda, prendi l'uscita 3a per Via Europa Unita/SP32 | 0.9 km
1 min |
| ← 3. Svolta a sinistra per rimanere su Via Europa Unita/SP32
Continua a seguire la SP32
Attraversa 3 rotonde | 3.8 km
6 min |
| 4. Alla rotonda, prendi l'uscita 1a per Via Lombardia | 0.3 km |
| 5. Prosegui su Via Milano | 0.1 km |



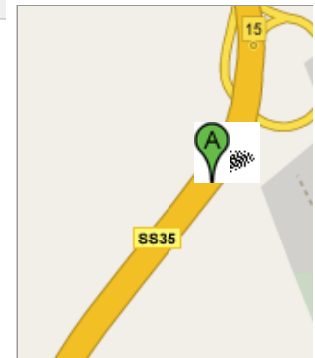
Queste indicazioni stradali servono solo per pianificare il viaggio. Le condizioni stradali potrebbero differire dai risultati delle mappe a causa di costruzioni in corso, traffico o altri eventi.

Map data ©2008 Tele Atlas

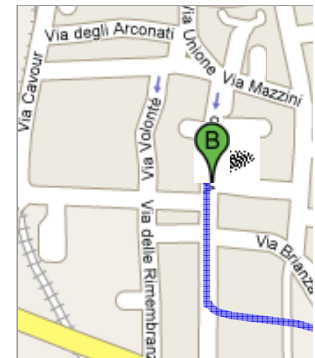
Panoramica



Partenza



Arrivo



Map data ©2008 Tele Atlas