




Inizio **Strada sconosciuta**Fine **Via Milano**Distanza **2.6 km – circa 5 min**

### Strada sconosciuta

In 2.6 km – circa 5 min  
auto:

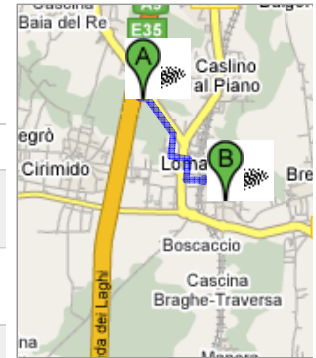
1. Procedi in direzione <b>est</b>	0.1 km
2. Alla rotonda, prendi l'uscita <b>1a</b> per <b>Via Ceresio/SP23</b> procedendo verso <b>Cermenate/Lomazzo/Lecco</b>	0.9 km 1 min
3. Alla rotonda, prendi l'uscita <b>2a</b> per <b>Via Monte Bisbino/SP30</b>	0.4 km 1 min
4. Alla rotonda, prendi l'uscita <b>3a</b> per <b>Viale Trento</b>	0.4 km 1 min
 5. Svolta a <b>destra</b> a <b>Via Cavour</b>	0.4 km 1 min
 6. <b>Via Cavour</b> svolta leggermente a <b>sinistra</b> e diventa <b>Via Pravelli</b>	0.2 km
7. Prosegui su <b>Via Papa Innocenzo XI</b>	0.1 km
 8. Svolta a <b>sinistra</b> a <b>Via Milano</b>	36 m

### Via Milano

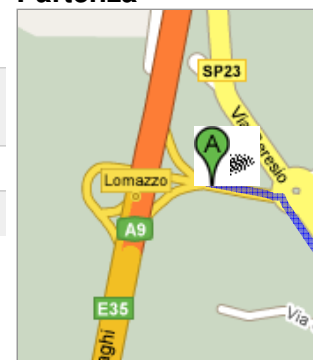
Queste indicazioni stradali servono solo per pianificare il viaggio. Le condizioni stradali potrebbero differire dai risultati delle mappe a causa di costruzioni in corso, traffico o altri eventi.

Map data ©2008 Tele Atlas

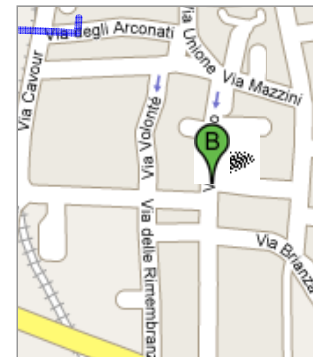
### Panoramica



### Partenza



### Arrivo



Map data ©2008 Tele Atlas